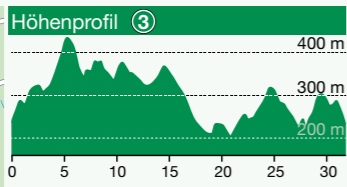
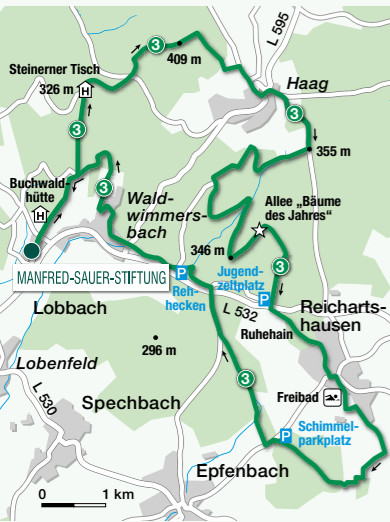


### Tour 3 Lobbach – Haag – Reichartshausen – Lobbach



**Länge:** 31,8 km  
**Höhenmeter:** 526 hm  
**Höchster Punkt:** 435 m  
**Tiefster Punkt:** 199 m  
**Start/Ziel:** Manfred-Sauer-Stiftung  
 26,8 km Schotter- oder Waldweg  
 5 km Asphalt oder Straße



Der Eingangsbereich der Manfred-Sauer-Stiftung in Lobbach

### Allgemeine Hinweise

1. Die Ausfahrten können in der Manfred-Sauer-Stiftung an- bzw. abgemeldet werden.
2. Bitte nehmen Sie einen Guide oder eine Begleitperson mit.
3. Bitte nehmen Sie ein Handy mit, rechnen Sie aber mit Funklöchern auch auf der Strecke.
4. Auf Feld- und Waldwegen ist mit Löchern, Matsch und grobem Schotter zu rechnen.
5. Die Feldwege werden meist nur einmal im Jahr gemäht. Daher ist mit hohem Grasbewuchs zu rechnen.
6. Bei den Waldwegen ist mit Astbruch, Totholz, Wurzeln, Folgen und Spuren von Waldarbeiten zu rechnen.
7. Mit Streckensperrungen durch forstwirtschaftliche Arbeiten (Holzfällung u. a.) muss gerechnet werden.
8. Auf andere Rad- und Fußgänger ist Rücksicht zu nehmen.
9. Das Fahrtempo ist den Verkehrssituationen anzupassen, die Ausschilderung gewährt keine Vorfahrt.
10. Es sind die allgemeinen Regeln der Straßenverkehrsordnung zu beachten und insbesondere mit unvorhersehbaren Einmündungen/Gefahrensituationen zu rechnen.
11. Die Befahrung der Touren erfolgt auf eigene Gefahr, die Stiftung übernimmt keine Haftung.

Gefördert durch den Naturpark Neckartal-Odenwald mit Mitteln des Landes Baden-Württemberg und der Glücksspirale.



Ein gemeinsames Projekt des Naturparks Neckartal-Odenwald und der Manfred-Sauer-Stiftung  
 Neurott 20 • 74931 Lobbach  
 Tel. 06226 960 250  
[www.manfred-sauer-stiftung.de](http://www.manfred-sauer-stiftung.de)

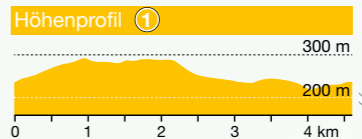


# Handbike-Touren

## Rund um die Manfred-Sauer-Stiftung



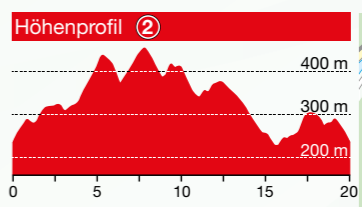
### Tour 1 Rund um die Manfred-Sauer-Stiftung



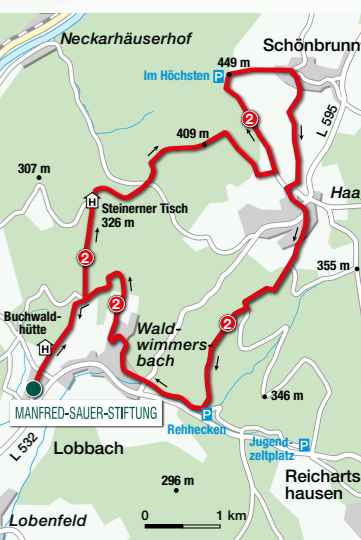
**Länge:** 4,6 km  
**Höhenmeter:** 75 hm  
**Höchster Punkt:** 289 m  
**Tiefster Punkt:** 214 m  
**Start/Ziel:** Manfred-Sauer-Stiftung  
 4 km Schotter- oder Waldweg  
 0,6 km Asphalt oder Straße



### Tour 2 Lobbach – Schönbrunn – Haag – Lobbach



**Länge:** 20 km  
**Höhenmeter:** 396 hm  
**Höchster Punkt:** 451 m  
**Tiefster Punkt:** 228 m  
**Start/Ziel:** Manfred-Sauer-Stiftung  
 16,4 km Schotter- oder Waldweg  
 3,6 km Asphalt oder Straße



### Empfehlung für die Handbike-Routen

Die Touren sind mit Richtungspfeilen gekennzeichnet. Wir raten dazu, die Touren in der gekennzeichneten Richtung abzufahren.  
 Die Tourenverläufe wurden unter dem Kriterium ausgesucht, dass Steigungen nicht zu häufig auftreten und nicht zu lang sind.





### Tourenhinweise

1. Im Gelände gibt es einerseits Vollwegweiser mit Zielen und andererseits Zwischenwegweiser mit Pfeilrichtungen.
2. Jede Tour hat eine Nummer, die an den Vollwegweisern als blaue Plakette hängt.
3. Sind keine Schilder aufgestellt, so gilt die Regel, bis zum nächsten Zielwegweiser geradeaus zu fahren.
4. Die Touren sind im Gelände generell in beiden Richtungen ausgewiesen. Wegen der Steignungsverhältnisse im Gelände wird in der Broschüre eine Fahrtrichtung mit Pfeildarstellung empfohlen.



### Handbike-Routen

(empfohlene Fahrtrichtungen in Pfeilrichtung)

**Tour 1** 4,6 km / 75 Höhenmeter

Die erste Tour mit 4,6 km beinhaltet die verschiedensten Anforderungen und ist als Einführung zum Kennenlernen von Gelände und den bei der Stiftung leihbaren MTB-Handbikes gedacht.

**Tour 2** 20 km / 396 Höhenmeter

Tour 2 führt durch idyllische Wälder zum Kulturdenkmal Steinerner Tisch mit Schutzhütte auf 326 m über NN. Der beschauliche Platz unter uralten Eichenbäumen bietet sich gut für eine erste Rast an. Später kann dann im Schönbrunner Ortsteil Haag in der beschaulichen Gaststätte Bochs Odenwaldstube nochmal eine Pause zur Stärkung eingelegt werden.

**Tour 3** 31,8 km / 526 Höhenmeter

Die dritte Tour führt durch die malerische Landschaft des kleinen Odenwaldes mit seinen ausgedehnten und abwechslungsreichen Mischwäldern.

**Tour 4** 18,2 km / 326 Höhenmeter

Die Tour 4 führt zur 800 Jahre alten Burgfeste Dilsberg auf rund 290 m über NN östlich von Heidelberg und bietet wunderschöne Aussichten auf das Neckartal.

**Tour 5** 26,1 km / 326 Höhenmeter

Tour 5 lockt bei der Bockfelsenhütte mit schönen Aussichten über Neckargemünd und Neckartal.

