



Naturparke entlang der Deutschen Limes-Straße



Geo-Naturpark Bergstraße-Odenwald

Der Geo-Naturpark Bergstraße-Odenwald (UNESCO Global Geopark) erstreckt sich auf einer Fläche von 3800 km² zwischen Rhein, Bergstraße, Odenwald, Main und Neckar über die drei Bundesländer Hessen (54 %), Baden-Württemberg (35 %) und Bayern (11 %).

Der Geo-Naturpark Bergstraße-Odenwald (UNESCO Global Geopark) lädt dazu ein, eine reizvolle und geschichtsträchtige Landschaft zu entdecken. Sie ist geprägt von mehr als 500 Millionen Jahren bewegter Erdgeschichte, einem facettenreichen Naturraum, Jahrtausende alter Kultur und nicht zuletzt von der Gastfreundschaft der Menschen, die zahlreiche Besucher anlockt.

Neben dem obergermanisch-rätischen Limes befinden sich mit der Mathildenhöhe in Darmstadt, dem Kloster Lorsch und der Grube Messel insgesamt vier UNESCO-Welterbestätten in der Region des Geo-Naturparks.

Geo-Naturpark Bergstraße-Odenwald
 Nibelungenstraße 41
 64653 Lorsch
 Tel. +49 6251 7079917

Naturpark Taunus

Insgesamt umfasst der Naturpark Taunus ein fast 1.350 Quadratkilometer großes Gebiet, in dem die heimische Pflanzen- und Tierwelt sich unter idealen Bedingungen entfalten kann. Gleichzeitig ist er bestens für Besucher erschlossen, die hier einer Vielzahl von Freizeitaktivitäten nachgehen können. Wandern, Radtouren, Mountainbiken, Kanu fahren, Klettern oder Kulturschätze erkunden – die Natur in vollen Zügen genießen.

Der Qualitätswanderweg Limes-Erlebnispfad verläuft auf einer Länge von rund 33 km von der Gemeinde Glashütten im Hochtaunuskreis bis nach Obermörlen/Ziegenberg im Wetteraukreis. Der Limes ist nahezu auf der gesamten Länge des Weges in unmittelbarer Nähe als deutliche Bodenwelle zu erkennen. Die Limeserlebnispfad gGmbH hat es sich zum Ziel gesetzt, dieses Kulturdenkmal stärker in das Bewusstsein der Bewohner aus der Region und der Touristen in der Region zu rücken.

Naturpark Taunus
 Geschäftsstelle
 Hohemarkstraße 192
 61440 Oberursel (Taunus)
 Tel. +49 6171 979070




Naturpark Rhein-Taunus

Der waldreichste Naturpark Hessens bietet eine außergewöhnliche Vielfalt an Natur- und Kulturschätzen. Nachhaltigkeit im Naturerlebnis wird groß geschrieben und die Suche nach Erlebnissen erleichtert dir unser Onlineportal www.freizeitportal-nrt.de. Dort findest du unter anderem zahlreiche Premium- und Qualitätswanderwege.

Unsere kulturellen Highlights im Naturpark sind die beiden UNESCO-Welterbestätten „Oberes Mittelrheintal“ und „Obergermanisch-Raetischer Limes“ mit ihren Kulturdenkmälern wie dem Kastell Zugmantel oder dem Kloster Eberbach. Entdecke mit dem Hinterlandswald das größte Waldgebiet Hessens. Ein Naturjuwel mit ausgedehnten naturnahen Wäldern. In diesen stillen Landschaften leben seltene Tierarten wie die Bechsteinfledermaus, die Wildkatze und das erste hessische Wolfsrudel

Naturpark Rhein-Taunus
 Veitenmühlweg 5
 65510 Idstein
 Tel. +49 6126 4379



Naturpark Nassau

Der Naturpark Nassau verbindet die bewaldeten Höhen des Unterwesterwalds mit den sanft geschwungenen Hügeln des westlichen Hintertaunus. Malerisch gräbt die Lahn sich ihr Tal zwischen den beiden Landschaften hindurch und mündet in den Rhein, dessen spektakulären Hänge, alte Ortschaften und Burgen ihn zu einem von drei Weltkulturerben im Naturpark machen. Das Herz des Schutzgebiets bildet ein zweites Welterbe, die alte Kurstadt Bad Ems mit ihrer prächtigen Architektur und reichen Geschichte.

Nicht weit entfernt findet sich einer von mehreren rekonstruierten Limestürmen, denn der alte römische Grenzwall zieht sich quer durch den gesamten Naturpark und macht das Welterbe-Trio komplett. Zahlreiche große und kleine Naturschutzprojekte sorgen für den Erhalt der biologischen Vielfalt. Spektakuläre Wanderwege wie Langhalsweg, Rheinsteig, LahnWeinStieg und der frisch eröffnete GelbACHTrail führen durch die abwechslungsreiche Kulturlandschaft und erlauben Zeitreisen in die Epochen der Ritter, Römer und Räuber.

Naturpark Nassau
 Geschäftsstelle
 Bachgasse 4
 56377 Nassau
 Tel. +49 2604 4368




Naturpark Rhein-Westerwald

Der Naturpark Rhein-Westerwald wurde bereits 1962 ausgewiesen und zählt zu den ältesten Naturparks in Deutschland. Er erstreckt sich über eine Fläche von rund 470 km² und verläuft rechtsrheinisch zwischen Neuwied und Unkel und reicht hoch hinauf bis auf die ersten Höhenrücken des Westerwaldes.

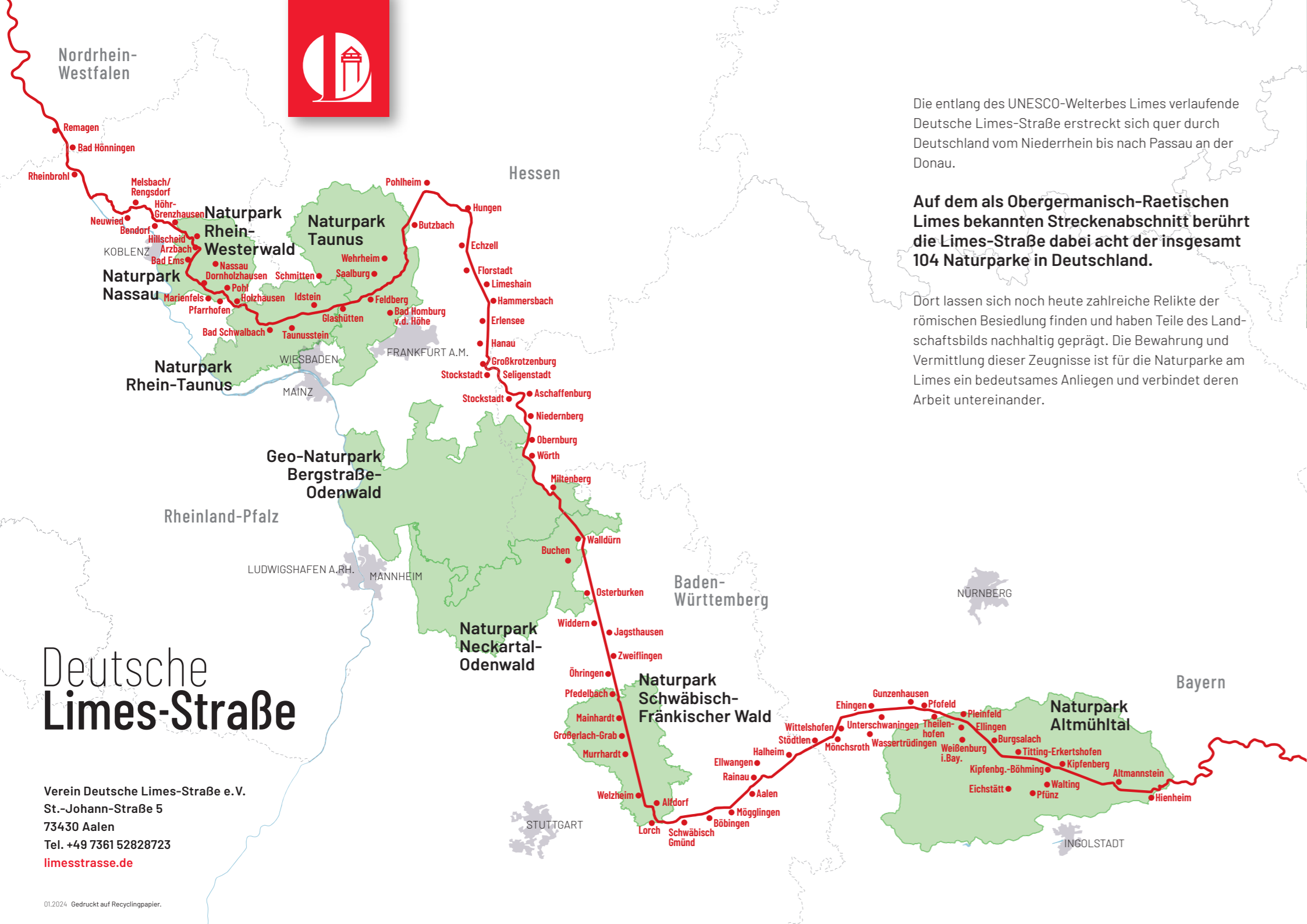
Das majestätische Rheintal, steile und sonnige Weinhänge, idyllische Bachtäler, ausgedehnte, stille Wälder, reizvolle Landschaften des Westerwaldes und seltene Tier- und Pflanzenarten prägen den Naturpark.

Das Weltkulturerbe Limes mit der römischen Geschichte kann an zahlreichen Punkten entlang des Limeswanderweges erkundet werden, wie im Erlebnismuseum „RömerWelt“ und anhand von rekonstruierten Wachtürmen, Kastellen, Wällen und Palisaden.

Naturpark Rhein-Westerwald e. V.
 Marktstraße 88
 56564 Neuwied
 Tel. + 49 2631 9566036



Römische Spuren in geschützter Natur entdecken.
Naturparke am Obergermanisch-Raetischen Limes



Deutsche Limes-Straße

Verein Deutsche Limes-Straße e.V.
 St.-Johann-Straße 5
 73430 Aalen
 Tel. +49 7361 52828723
limesstrasse.de

Die entlang des UNESCO-Welterbes Limes verlaufende Deutsche Limes-Straße erstreckt sich quer durch Deutschland vom Niederrhein bis nach Passau an der Donau.

Auf dem als Obergermanisch-Raetischen Limes bekannten Streckenabschnitt berührt die Limes-Straße dabei acht der insgesamt 104 Naturparke in Deutschland.

Dort lassen sich noch heute zahlreiche Relikte der römischen Besiedlung finden und haben Teile des Landschaftsbilds nachhaltig geprägt. Die Bewahrung und Vermittlung dieser Zeugnisse ist für die Naturparke am Limes ein bedeutsames Anliegen und verbindet deren Arbeit untereinander.



Foto © Naturpark Altmühltal



Foto © THBW / Thiemer Dengler



Foto © THBW / Thiemer Dengler

Naturpark Altmühltal

Entspannung liegt in der Natur der Auszeit-Region im Herzen Bayerns: dem Naturpark Altmühltal. Jahrmillionen haben seine einzigartige Landschaft geformt - von den Wellen eines jurazeitlichen Meeres über die Kraft gewaltiger Flüsse bis zur sanften Altmühl, die sich heute hier durch ihr Tal schlängelt. Aus diesem erheben sich bizarr geformte Felsen ebenso wie die steilen Wacholderheiden, auf denen die Herden des „Altmühltaler Lamms“ weiden.

Am schönsten entdeckt man diese Landschaft aktiv: Wanderer sind hier zum Beispiel auf dem als Qualitätsweg zertifizierten „Altmühltal-Panoramaweg“ oder seinen Schlaufenwegen unterwegs, Radler genießen den Fahrtwind auf dem „Altmühltal-Radweg“.

Auch die Altmühl selbst wird zur Route: Als langsamster Fluss Bayerns eignet sie sich auch für Familien oder Anfänger hervorragend zum Bootwandern.



Informationszentrum
 Naturpark Altmühltal
 Notre Dame 1
 85072 Eichstätt
 Tel. +49 8421 9876-0



Naturpark Schwäbisch-Fränkischer Wald

Der Naturpark Schwäbisch-Fränkischer Wald ist ein geschützter Landschaftsraum. Die ländlich geprägte Region umfasst 48 Städte und Gemeinden in 6 Landkreisen. Naturnahe Wälder und blühende Wiesen, enge Täler und ausichtsreiche Höhen, kleine Weiler und historische Orte wechseln sich ab. In zahlreichen Schutzgebieten sind seltene Tier- und Pflanzenarten beheimatet.

Unsere vom Menschen geprägte Kulturlandschaft nachhaltig zu erhalten ist der Leitgedanke des Naturparks. Dazu soll der Schutz der Natur durch eine angepasste Bewirtschaftung sichergestellt werden. Die Aufgabe des Naturparks ist es, Natur und Mensch zu verbinden. Dies spiegelt sich in Projekten in vier Bereichen wider: Naturbezogene Bildungsangebote, Unterstützung der Regionalvermarktung, naturnahe Erholung und Erhalt der Artenvielfalt.

Der schnurgerade Verlauf des Limes mitten durch den Naturpark ist eine große Besonderheit unseres Naturparks



Naturpark Schwäbisch-Fränkischer Wald
 Marktplatz 8
 71540 Murrhardt
 Tel. +49 7192 213777



Naturpark Neckartal-Odenwald

Mit rund 150.000 ha ist der Naturpark Neckartal-Odenwald der drittgrößte Naturpark in Baden-Württemberg. Für mehr als 525.000 Menschen ist der Naturpark Heimat.

Der Naturpark hebt sich durch die Eigenart und Vielfalt seiner Natur und Landschaft mit ihrer besonderen Tier- und Pflanzenwelt von anderen Regionen ab. Die seltene Äskulaplatz ist hier beispielsweise noch heimisch, ebenso der Biber. Die landschaftliche Vielfalt wird ergänzt durch einen kulturellen Reichtum an Burgen, Wehranlagen entlang des Limes, historischen Städten, Fossilienfunden und vielem mehr.

Natürlich ist der Naturpark auch eine Genussregion, die mit nachhaltig und regional produzierten Erzeugnissen begeistert. Zudem ist er eine herausragende Erholungs-, Lern- und Erlebnislandschaft. Die Angebote zeichnen sich durch Rücksichtnahme für Natur, Tierwelt und andere Nutzer aus.



Naturpark Neckartal-Odenwald e.V.
 Kellereistraße 36
 69412 Eberbach
 Tel. +49 6271 942275



Naturpark Neckartal-Odenwald