



**5. überarbeitete Version mit 4 neuen Rundtouren
mit QR-Codes für  komoot**

Rundtouren

- ① Rundtour Rheinebene - Bergstrasse - Neckartal
- ② Rhein-Fähren-Tour
- ③ Rundtour Schwetzingen
- ④ Rundtour der Museen
- ⑤ Rundtour Walldorf
- ⑥ Rundtour Ladenburg
- ⑦ Rundtour Weinheim
- ⑧ Rundtour Neckargemünd – Odenwald
- ⑨ Rundtour Neckargemünd – Kleiner Odenwald
- ⑩ Rundtour Eberbach
- ⑪ Radtour um Nußloch
- ⑫ Rundtour Meckesheim
- ⑬ Schlemmertour rund um das Elsenztal
- ⑭ Rundtour Sinsheim
- ⑮ 3-Bäche Rundtour
- ⑯ Rundtour Wiesloch
- ⑰ Rundtour Kraichgauer Wein
- ⑱ Rundtour Waibstadt

Hinweis: Die Zahlen (①) entsprechen der Nummerierung auf der umseitigen Karte und geben den Start- oder Zielpunkt der Touren an.

Vorwort

Liebe Radlerinnen und Radler,

unsere Vielfalt an Kulturlandschaften im Herzen der Kurpfalz zwischen Badischer Bergstraße, Kraichgau, Oberrheinebene und Odenwald bietet ideale Voraussetzungen für erlebnisreiche Radtouren mit unterschiedlichsten Schwierigkeitsgraden. Und genau diese sind in der kleinen und handlichen Broschüre „Deine Radtouren. Unsere Heimat.“ beschrieben.

In dieser 5. modifizierten Auflage finden Sie neue und altbewährte Tourenvorschläge. Im ersten Teil gibt es Tipps für achtzehn abwechslungsreiche Rundtouren. Bei der Streckenführung und Auswahl war es uns besonders wichtig möglichst verkehrsarme Strecken mit einem hohen Erholungs- und Erlebniswert zusammen zu stellen. Alle Radtouren wurden im Gelände getestet und sind digital abrufbar. Im zweiten Teil erhalten Sie einen Überblick über die Freizeit- und Regionalparkrouten. Eine Vielzahl führt entlang unserer reizvollen Fluss- und Bachlandschaften. Sie sind mit einem eigenen Tourenlogo beschildert wie auch die Fernradwege, die im dritten Teil beschrieben werden. Dies sind überwiegend Streckentouren, bei denen der Start- und Zielpunkt unterschiedlich sind. In Kombination mit der Bahn und dem Regionalverkehr lassen sich schöne Ausflüge zusammenstellen. Weitere Tipps und Informationen zum Thema Radtouren im Rhein-Neckar-Kreis runden die Broschüre ab.

Auf dem Freizeitportal des Rhein-Neckar-Kreises www.deinefreizeit.com sind alle Touren dieser Broschüre und weitere mit Detailinformationen, Höhenprofil, GPX Tracks, handlichen Flyern und Kartenmaterial im Format 1 : 25.000 zum Herunterladen und Ausdrucken hinterlegt.

Egal ob groß oder klein, sportlich ambitioniert oder eher gemütlich, das Tourenangebot in unserer Heimat ist sehr abwechslungsreich. Für jede und jeden ist etwas dabei. Schwingen Sie sich aufs Rad und gehen Sie auf Entdeckungstour durch den Rhein-Neckar-Kreis. Es lohnt sich!

Herzliche Grüße

gez. Stefan Dallinger

Landrat des Rhein-Neckar-Kreises



Inhalt


























Rundtouren	4
① Rundtour Rheinebene - Bergstrasse - Neckartal	6
② Rhein-Fähren-Tour	7
③ Rundtour Schwetzingen	12
④ Rundtour der Museen	13
⑤ Rundtour Walldorf	18
⑥ Rundtour Ladenburg	19
⑦ Rundtour Weinheim	26
⑧ Rundtour Neckargemünd – Odenwald	27
⑨ Rundtour Neckargemünd – Kleiner Odenwald	32
⑩ Rundtour Eberbach	33
⑪ Radtour um Nußloch	38
⑫ Rundtour Meckesheim	39
⑬ Schlemmertour rund um das Elsenztal	46
⑭ Rundtour Sinsheim	47
⑮ 3-Bäche Rundtour	52
⑯ Rundtour Wiesloch	53
⑰ Rundtour Kraichgauer Wein	58
⑱ Rundtour Waibstadt	59
Tourenanbieter	64
Geo-Naturpark	65
Handbike-Touren	66
Gravelbike Touren	67
Freizeit- und Regionalparkrouten	68
⑲ Die Bergstraße (klassisch + naturmah)	70
⑳ Elsenztal Tour	71
㉑ Kraichradweg	72
㉒ Leimbachroute	73
㉓ Kurpfalzroute	74
㉔ Die Kurpfalzachse	75
㉕ Die Rheinachse	75
㉖ Die Ringroute	75
㉗ Tour de Spargel	76
Fernradwege national und international	77
㉘ Heidelberg-Schwarzwald-Bodensee Radweg	78
㉙ Neckartal-Radweg	79
㉚ Odenwald-Madonnen Radweg	80
㉛ Welterbe-Tour	81
㉜ Badischer Weinradweg	82
㉝ Burgenstraße / Kraichgaurunde	83
Burgenstraßen Rw / Paneuropa Rw / Eurovelo 15	84
Service Rund ums Rad	86
RadGuides Rhein Neckar	87
Impressum / Bildnachweis	88

Kartenlegende

Radtouren

-  Tourverlauf
-  Startpunkt
-  Richtung

Piktogramme (Freizeit)

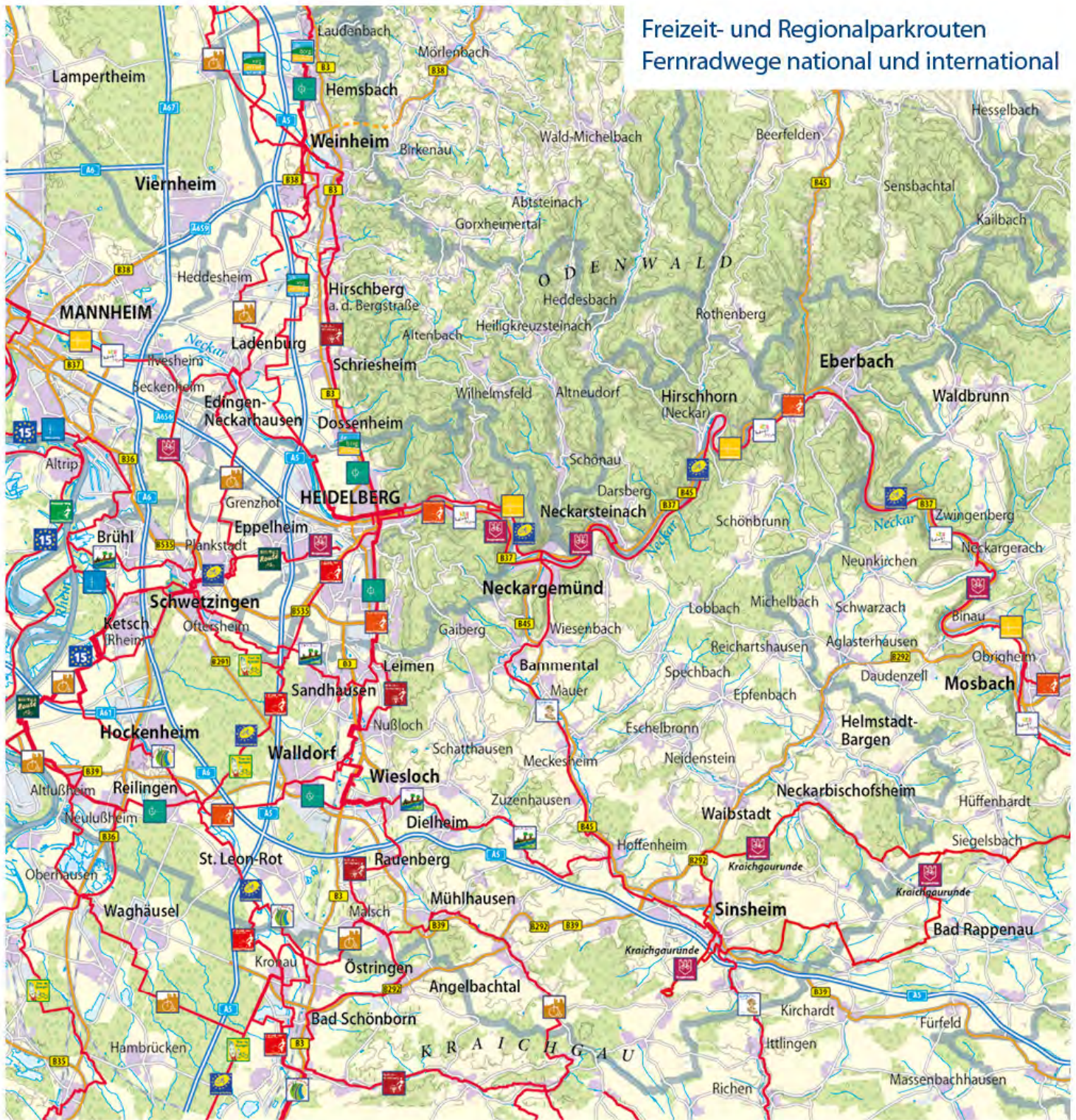
-  alla hopp! Anlage
-  Altstadt / Hist. Bauwerk
-  Angeln
-  Aussichtspunkt
-  Bahnhof
-  Badensee / Freibad
-  Barfußpfad
-  BMX-Anlage
-  Burg (sehenswert)
-  Besenwirtschaft
-  Campingplatz
-  Einkehrmöglichkeit
-  Eislaufhalle
-  Fähre
-  Golfplatz
-  Hallenbad
-  Info-Punkt
-  Lehrpfad
-  Minigolf
-  Kartbahn
-  Kirche (sehenswert)
-  Klettern
-  Mühle
-  Museum
-  (Wander-) Parkplatz

-  Radshop
-  E-Bike Ladestation
-  Reithof
-  Schloss (sehenswert)
-  Sehenswürdigkeiten
-  Segeln
-  Skate-Anlage
-  Tierpark
-  Vogelpark
-  Wohnmobilstellplatz

Piktogramme (Sonstige)

-  Archäolog. Stätte
-  Denkmal
-  Funkturm
-  Felsgruppe
-  Grillhütte
-  Hügelgrab
-  Höhle
-  Naturschutzgebiet
-  Kirche / Kapelle
-  Schloss / Burg
-  Schloss- / Burgruine
-  Spielplatz
-  Sportplatz
-  Turm
-  S-Bahnhaltestelle
-  Schutzhütte

Freizeit- und Regionalparkrouten Fernradwege national und international



**Rundtouren im
Rhein-Neckar-Kreis**



① Rundtour Rheinebene - Bergstraße - Neckartal

Bergstraße



Ostbahnhof Viernheim



Ostbahnhof Viernheim



Schwierigkeit

leicht



Strecke

54,7 km



Dauer

3:46 h



Aufstieg

45 m



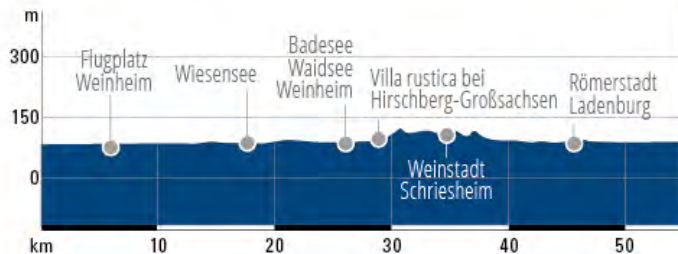
Abstieg

45 m



Tourenlebnis und Highlights

Auf der schönen Radtour läßt sich das milde Klima entlang der Rheinebene, der Bergstraße und dem Neckartal genießen. Sehenswerte Altstädte mit Fachwerkhäusern, gemütlichen Gasthäusern und Weinstuben, die Reste einer römischen Siedlung (Villa Rustica) und das Museum des Autoerfinders Carl Benz bieten sich entlang der Strecke an. Und je nach Jahreszeit laden die Wein- und Spargelfeste auf einen Besuch ein. In Hemsbach ist das Freibad Wiesensee mit seinen natürlichen Liegewiesen am See und einem flachen Becken für Kinder ein willkommener Zwischenstopp. Die Streckenführung ist gut für Familien geeignet und kann jederzeit abgekürzt werden.



② Rhein-Fähren-Tour

Rheinebene



Rheinbrücke Ketsch



Rheinbrücke Ketsch



Schwierigkeit

leicht



Strecke

36,8 km



Dauer

4:00 h



Aufstieg

20 hm



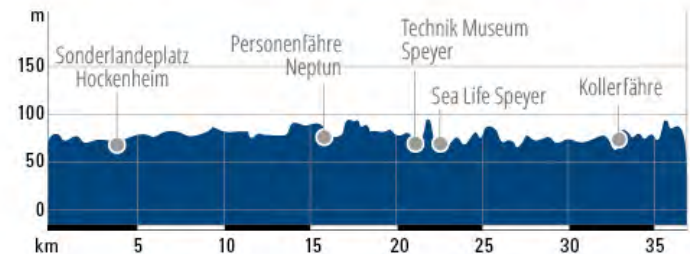
Abstieg

20 hm




Tourenlebnis und Highlights

Diese erlebnisreiche Familientour führt entlang des Ketscher Altrheins, über die Kollerinsel und beiderseits des Rheins nahezu flach durch die Rheinebene und ist auch für Kinder und Radanfänger gut zu schaffen. Die Tour besticht durch seine Abwechslung: zwei Überfahrten über den Rhein mit der Fähre, die historische Stadt Speyer mit seinem Dom, dem historischen Museum der Pfalz, dem Technikmuseum und dem Sea-Life, der Rhein mit seinen Altrheinarmen und natürlich die wunderschöne Natur entlang des Rheins, in dem viele Tiere ihr Habitat haben, auch die Störche bei Rheinhausen. Hinweis: Die Neptun Fähre (Rheinhausen) und die Kollerfähre (Brühl) sind nicht immer in Betrieb. Bitte zuvor prüfen. Ohne die Fähriüberfahrten wird dieser Tourenvorschlag nicht empfohlen.



① Rundtour Rheinebene - Bergstrasse - Neckartal



 Zur Tour auf komoot.de

③ Rundtour Schwetzingen

Oberheinebene und Schwetzingener Hardt



Bahnhof Schwetzingen



Bahnhof Schwetzingen



Schwierigkeit
leicht



Strecke
30,5 km



Dauer
2:00 h



Aufstieg
57 m

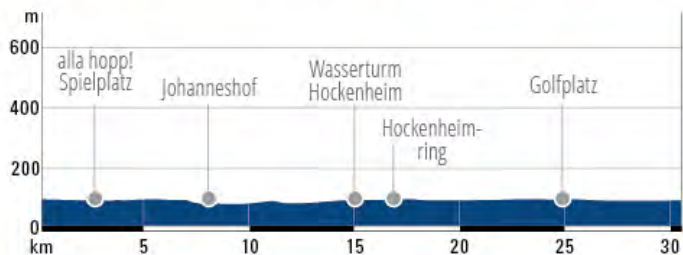


Abstieg
57 m



Touren Erlebnis und Highlights

Eine erlebnisreiche und gemütliche Familienradtour führt auf gut ausgebauten Feld- und Waldwegen durch viel Natur und hat gleich zwei Highlights „on tour“ zu bieten: das kurfürstliche Schwetzingener Schloss mit seinem herrlichen Schlossgarten und die Tabak- und Motorsport-Stadt Hockenheim. Das Tabakmuseum in der ehemaligen Zehntscheuer bietet interessante Einblicke in die Tabakherstellung. Die Radstrecke führt direkt an der Spitzekehr des Hockenheimrings vorbei und mit etwas Glück bekommt man etwas vom Renn Geschehen zu sehen. Die Schwetzingener Hardt ist übrigens das größte regionale Waldschutzgebiet in Baden-Württemberg. Einkehrmöglichkeiten, wie z.B. die Gartenwirtschaft Johanneshof, sorgen für die passende Erfrischung und Stärkung.



④ Rundtour der Museen

Hockenheim – Altlußheim – Reilingen – Walldorf



Bahnhof Hockenheim



Bahnhof Hockenheim



Schwierigkeit
mittel



Strecke
49,1 km



Dauer
3:22 h



Aufstieg
23 m

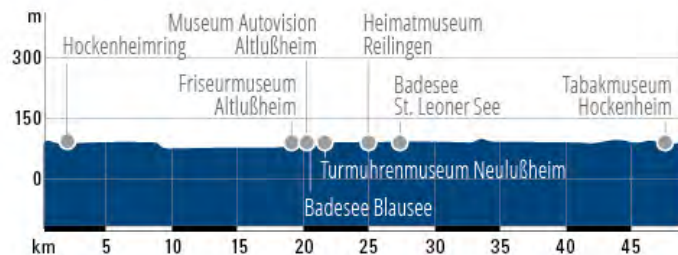


Abstieg
21 m




Touren Erlebnis und Highlights

Eine Erlebnistour in die Vergangenheit zu ganz besonderen Museen: In Altlußheim zeigt „Schnuteputzers Friseurmuseum“ seltene und wertvolle Sammlerstücke von Dauerwellenapparaten bis zu kompletten Saloneinrichtungen. Einen Gang durch die Geschichte der Zeitmessung ermöglicht das „Turmuhrenmuseum“ in Neußheim. Beide Museen bieten individuelle Öffnungszeiten an. Scheuen Sie sich nicht im Vorfeld Kontakt aufzunehmen. Das Heimatmuseum im historischen Gasthaus „Zum Löwen“ in Reilingen sowie das Historische Astorhaus in Walldorf öffnen jeden ersten Sonntag im Monat ihre Türen. Einkehr- und Bademöglichkeiten gibt es unterwegs zahlreiche.



③ Rundtour Schwetzingen



 Zur Tour auf komoot.de

5 Rundtour Walldorf

Oberheinebene und Schwetzingen Hardt



Bahnhof Wiesloch-Walldorf



Bahnhof Wiesloch-Walldorf



Schwierigkeit
leicht



Strecke
33 km



Dauer
2:15 h



Aufstieg
13 m

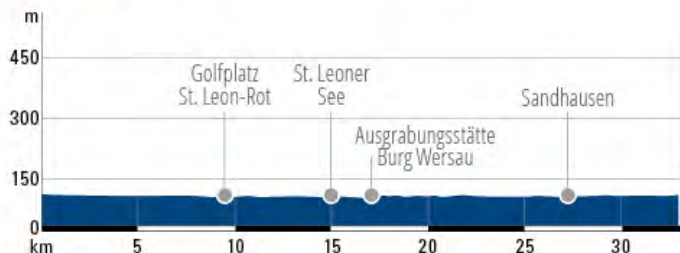


Abstieg
13 m



Tourenenerlebnis und Highlights

Eine abwechslungsreiche Radtour auf gut beschilderten Radwegen. Am SAP Firmensitz und dem Golfplatz St. Leon-Rot vorbei, führt die Route durch den Ort zum St. Leoner See und weiter auf dem Fernradweg Heidelberg-Schwarzwald-Bodensee-Radweg. Die Tour streift den Spargel-Ort Reilingen, in dem sich die Ausgrabungsstätte „Burg Wersau“, dem Ort an dem die päpstliche Bulle zur Gründung der Universität Heidelberg überreicht wurde. Weiter geht es auf dem Fernradweg durch den Erholungswald „Schwetzingen Hardt“ zu einer der bemerkenswertesten Dünengebiete im Land. Am Walldorfer Segelfluggplatz vorbei führt die Tour zurück nach Walldorf, mit seinem großen gastronomischen Angebot für einen Tourabschluss.



6 Rundtour Ladenburg

Bergstraße



Bahnhof Ladenburg



Bahnhof Ladenburg



Schwierigkeit
mittel



Strecke
25,5 km



Dauer
1:45 h



Aufstieg
30 m



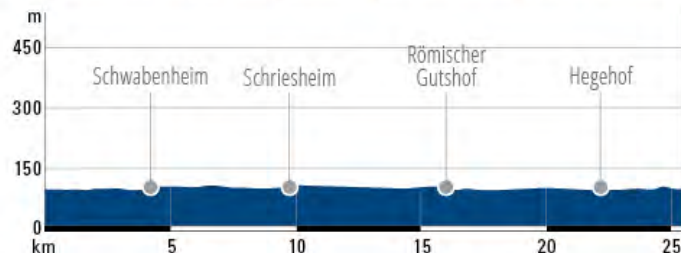
Abstieg
30 m



Tourenenerlebnis und Highlights

Die abwechslungsreiche Tour beginnt im Römerstädtchen Ladenburg, dessen Geschichte das sehenswerte Lobdengau-Museum erzählt. Am schönen Neckar folgt die Tour dem Neckartal-Radweg stromaufwärts und östlich weiter nach Dossenheim. Von dort führt die Tour entlang der Bergstraße durch idyllische Obst- und Gemüsegelder und vorbei an dem Weinort Schriesheim mit schöner Altstadt und der Strahlenburg mit Restaurant. Der fantastische Ausblick ist einen Abstecher zur Burg hinauf wert. Auf dem Bergstraße-Rheintal-Radweg führt die Route nach Hirschberg, wo die Römer weitere Spuren hinterlassen haben. Auf der Welterbetour geht es über ausgedehnte Felder zurück nach Ladenburg.

Tipp: Zahlreiche Höfe und Weingüter entlang der Tour bieten regionale Produkte an.




5 Rundtour Walldorf



Zur Tour auf komoot.de

⑥ Rundtour Ladenburg



 Zur Tour auf komoed.de



⑦ Rundtour Weinheim

Oberrhenebene und Bergstraße



Bahnhof Weinheim



Bahnhof Weinheim



Schwierigkeit
leicht



Strecke
28,5 km



Dauer
2:00 h



Aufstieg
73 m

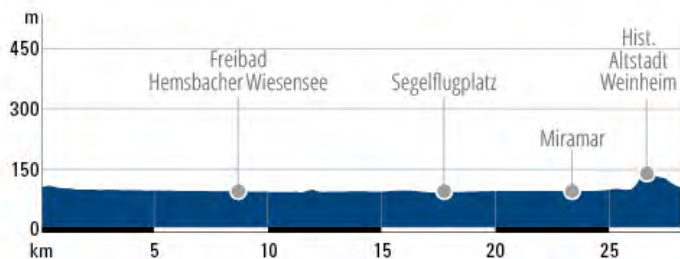


Abstieg
73 m



Tourenlebnis und Highlights

Die Zweiburgenstadt Weinheim ist Start- und Zielort dieser landschaftlich reizvollen Rundtour. Neben den attraktiven Einkaufs- und Einkehrmöglichkeiten mit regionalen Produkten und Spezialitäten der Bergstraße, laden die sehenswerte Altstadt mit dem von historischen Gebäuden umrahmten Marktplatz, der Schlosspark, der Exotenwald und der Hermannshof zum Verweilen ein. Empfehlenswert ist auch ein Ausflug zur Burgruine Windeck oder der Wachenburg. Von Weinheim führt die Tour auf gut befestigten Wegen, mit Blick zum pittoresken Odenwald, in die lebendige und aktive Stadt Hemsbach, wo sich an warmen Sommertagen ein Abstecher zum Baden an den Wiesensee anbietet.



⑧ Rundtour Neckargemünd – Odenwald

Odenwald



Bahnhof Neckargemünd



Bahnhof Neckargemünd



Schwierigkeit
mittel



Strecke
37,8 km



Dauer
3:05 h



Aufstieg
501 m



Abstieg
498 m




Tourenlebnis und Highlights

Die für Nicht-E-Biker anspruchsvolle Rundtour führt von Neckargemünd durch Felder und Wälder, entlang von Fluss- und Bachtälern, und durch kleine und größere Ortschaften im Naturpark Neckartal-Odenwald. Highlight der Tour ist das romantische Neckartal. Wir verlassen in Neckarsteinach, hier mündet die Steinach in den Neckar, den Neckar und fahren über eine gemütliche frühere Bahntrasse ins herrliche Steinachtal. Dabei durchqueren wir das frühere Klosterstädtchen Schönau. Vom idyllisch gelegenen Erholungsort Heiligkreuzsteinach geht es weiter über den Luftkurort Wilhelmsfeld zurück in Richtung Heidelberg. Bei Ziegelhausen/Schlierbach führt die Tour über den Neckar und am Waldrand entlang zurück nach Neckargemünd.



8 Rundtour Neckargemünd – Odenwald



 Zur Tour auf komoot.de

9 Rundtour Neckargemünd

Neckartal, Kleiner Odenwald und Elsenztal



Bahnhof Neckargemünd Altstadt



Bahnhof Neckargemünd Altstadt



Schwierigkeit
schwer



Strecke
37,7 km



Dauer
2:30 h



Aufstieg
316 m

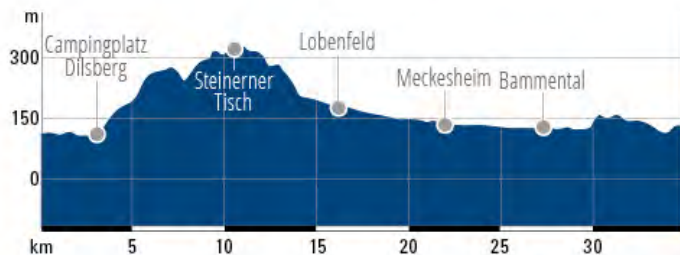


Abstieg
316 m



Tourenlebnis und Highlights

Ausgangspunkt dieser vielfältigen und anspruchsvollen Radtour ist die wunderschön gelegene historische Altstadt von Neckargemünd. Die Rundtour führt durch herrliche Wald- und Naturschutzgebiete des Kleinen Odenwald zu historischen Stätten, Burgruinen und dem Kloster Lobenfeld. Auf vielfältigen Wegen geht es abwechslungsreich durch Felder und Waldstücke und entlang idyllischer Bachläufe, von Neckargemünd über Dilsberg, Lobbach, Mauer und Bammmental, wieder nach Neckargemünd zurück. Die anspruchsvollen Steigungen der ersten Etappe werden durch tolle Ausblicke und schöne Abfahrten belohnt.



10 Rundtour Eberbach

Neckartal und Kleiner Odenwald



Bahnhof Eberbach



Bahnhof Eberbach



Schwierigkeit
mittel



Strecke
36,5 km



Dauer
3:00 h



Aufstieg
345 m

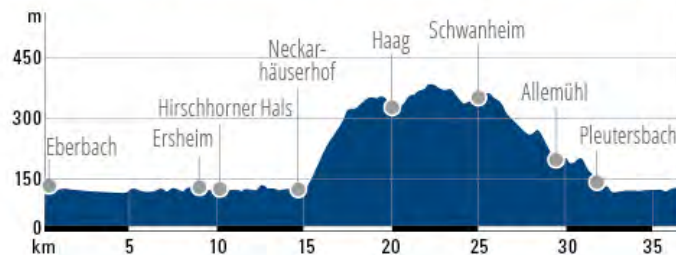


Abstieg
345 m

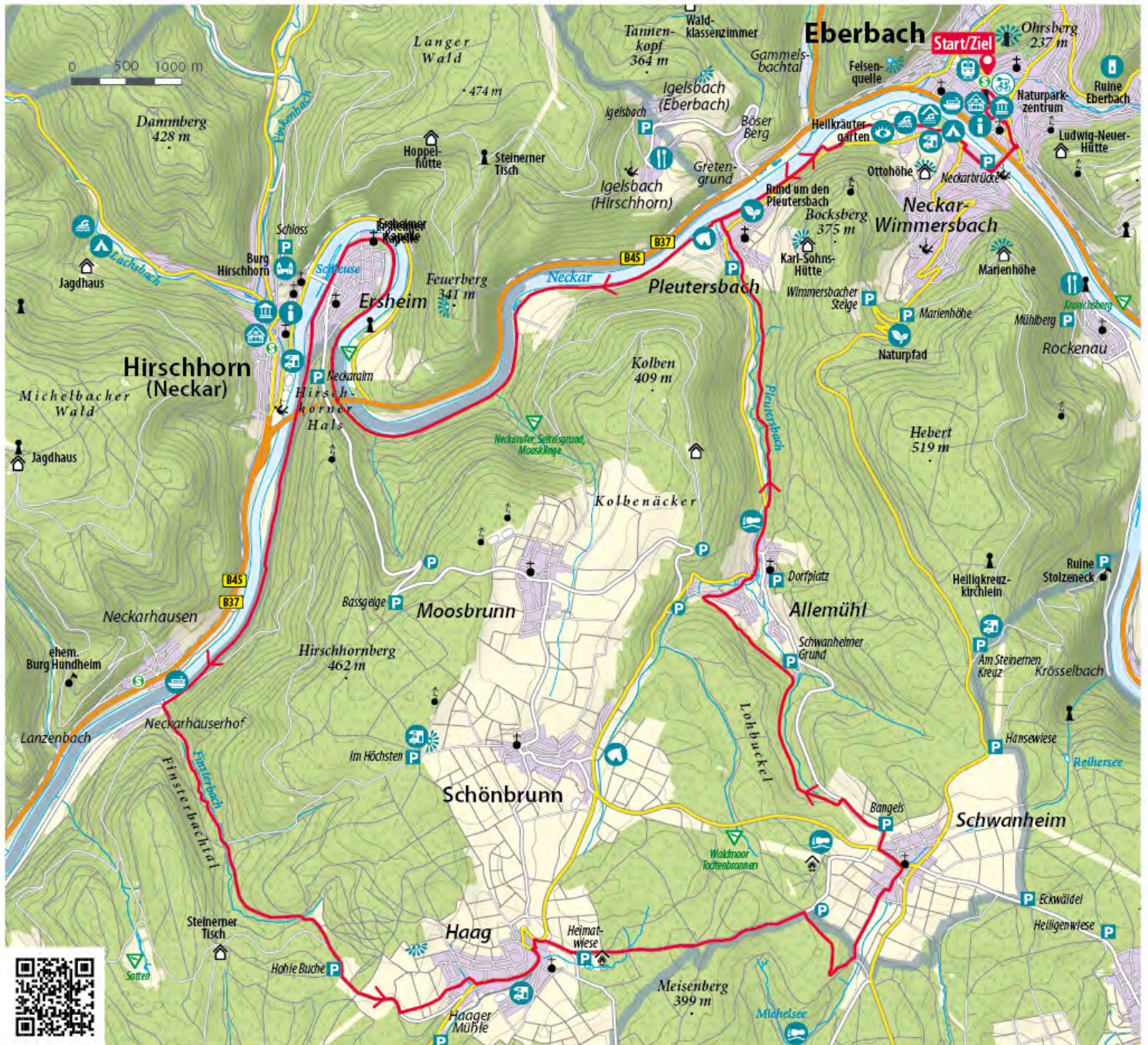


Tourenlebnis und Highlights

Die Rundtour startet im mittelalterlichen Eberbach mit seinen engen Gässchen und führt auf dem Neckartalradweg an beschaulichen Gärten und Streuobstwiesen vorbei, mit schönen Blicken auf den Neckar. Gefolgt von einem der schönsten Streckenabschnitte des Neckartalradweges bis nach Ersheim. Ein gut ausgebauter Radweg zwischen Wald und Neckar führt an Hirschhorn vorbei. Über einen sportlichen Anstieg geht es hinauf in die Wälder des Kleinen Odenwalds. Der idyllisch verlaufende Pleutersbach führt uns, nach einigen schönen Aussichten bis zum Kraichgau, zurück zum Neckar. Es geht auf einem Waldboden bergab. Breitere Radreifen werden empfohlen. Vom Neckarufer geht es zurück nach Eberbach, wo sich Straßencafés und Restaurants zur Einkehr anbieten.



10 Rundtour Eberbach



Zur Tour auf komoot.de

11 Radtour um Nußloch

Höhenmeter die sich lohnen!



Nussloch Zentrum oder
Parkplatz „Brunnefeld“
S-Bahnhof Wiesloch-Walldorf oder
S-Bahnhof St. Ilgen



Nussloch Zentrum oder
Parkplatz „Brunnefeld“
S-Bahnhof Wiesloch-Walldorf oder
S-Bahnhof St. Ilgen



Schwierigkeit
mittel



Strecke
28,3 km



Dauer
4:00 h



Aufstieg
400 m

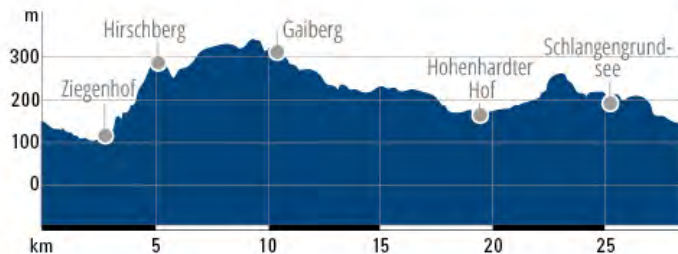


Abstieg
400 m



Tourenenerlebnis und Highlights

Die Rundtour startet im Nusslocher Zentrum zum Ziegenkäsehof und führt durch den Wald bergan und auf den „Amerikanerweg“. Hier informieren zahlreiche Infotafeln über Bäume und Vögel bis zur „Neue Klammbrücke“, wo das Rad durch die Klamm geschoben werden sollte. Der „Berghof Weinäcker“ bietet sich zur Einkehr mit Fernblick von der Terrasse an. Am „Odenwald-Kraichgau Grenzstein“ genießt man nochmals eine tolle Fernsicht über die Hügel des Kraichgaus hinweg, bis zum Nordschwarzwald. Über Schatthausen mit dem Wildbiengarten geht es durch die Wiesen und im Bogen um den Nusslocher Steinbruch (Infotafeln) zurück nach Nussloch, wo der Marktplatz mit einer Stärkung winkt.



12 Rundtour Meckesheim

Kleiner Odenwald und Kraichgau



Bahnhof Meckesheim



Bahnhof Meckesheim



Schwierigkeit
mittel



Strecke
35 km



Dauer
3:00 h



Aufstieg
278 m

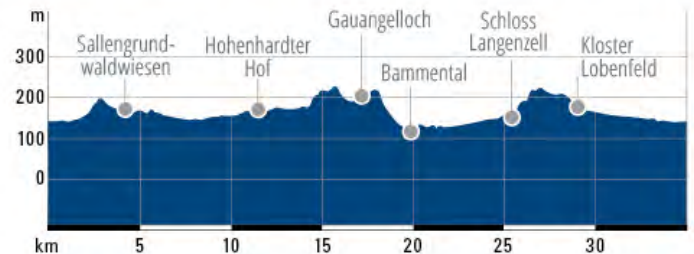


Abstieg
278 m



Tourenenerlebnis und Highlights

Mit der Familie einmal Meckesheim im großen Bogen umrunden. Die Tagestour für Groß und Klein führt auf gut ausgebauten Radwegen durch Wald und Flur. Herrliche Ausblicke mit vielen Kleinoden wechseln sich ab. In Schatthausen entdecken wir ein schönes Wasserschloß (Privatbesitz). In Gauangeloch befindet sich im Bettendorfschen Schloß zeitgenössische afrikanische Kunst. Durch Wiesenbach, auch Tor vom Kleinen Odenwald zum Kraichgau genannt, fließt der Biddersbach. Diesem folgen wir bis nach Langenzell. Wie in einer grünen Oase liegt hier das Schloß Langenzell. In dieser besonderen Kulisse werden edle Pferde gezüchtet. Die Klosterkirche Lobenfeld zählt zu den bedeutenden staufischen Denkmälern in Baden Württemberg.



11 Radtour um Nußloch



Zur Tour auf komoot.de

12 Rundtour Meckesheim



Zur Tour auf komoot.de



13 Schlemmertour rund um das Elsenztal

Elsenztal und Kraichgauer Hügelland



S-Bahnhof Hoffenheim



S-Bahnhof Hoffenheim



Schwierigkeit
mittel



Strecke
39,2 km



Dauer
3:00 h



Aufstieg
400 m

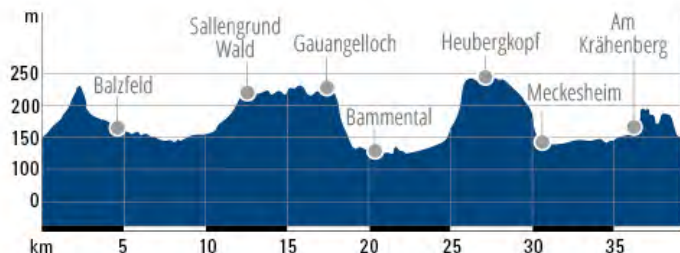


Abstieg
400 m



Tourenlebnis und Highlights

Diese sportliche Radtour über die Kraichgauer Hügel um das Elsenztal zwischen Hoffenheim und Bammental führt nicht nur zu schönen Weitsichten, sondern vor allem zu leckeren regionalen Spezialitäten. Überall auf der Route sind Restaurants, Cafés, Eisdielen und mehr verteilt, sodass für jeden das Richtige dabei ist. Die Tour verläuft überwiegend auf asphaltierten Feldwegen. Für den Rest der Wege ist ein gutes Stollenreifenprofil von Vorteil. Die Rundtour kann überall entlang der Strecke gestartet und beendet werden. Mit ÖPNV bieten sich die S-Bahnhöfe Hoffenheim, Zuzenhausen, Meckesheim, Reilsheim oder Bammental an.



14 Rundtour Sinsheim

Elsenztal und Kraichgauer Hügelland



Bahnhof Sinsheim



Bahnhof Sinsheim



Schwierigkeit
mittel



Strecke
34,9 km



Dauer
2:45 h



Aufstieg
295 m

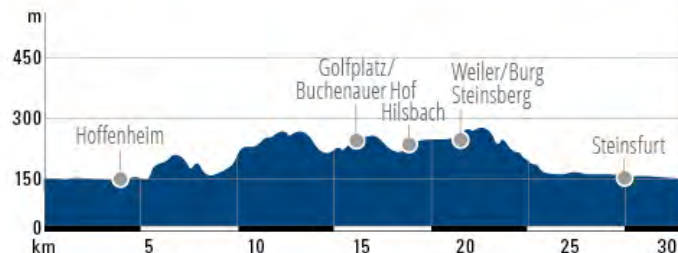


Abstieg
294 m



Tourenlebnis und Highlights

Auf gut ausgebauten Radwegen verläuft die Tour durch die schöne Kraichgauer Hügellandschaft, vorbei an kleinen Ortschaften mit historischen Kulturgütern. Start und Zielort ist die Große Kreisstadt Sinsheim, die durch die TSG Hoffenheim 1899, das Technik Museum und die Bäderwelt weithin bekannt ist. Entlang dem Bachlauf der Elsenz und des Erlenbachs führen ausgeschilderte Wege durch das Kraichgauer Hügelland. Die Anstiege werden mit tollen Ausblicken belohnt. Ein Abstecher führt zum Golfclub Sinsheim mit Einkehrmöglichkeit und die Burg Steinsberg mit Burgrestaurant und tollem Rundblick ist ein weiteres Highlight, bevor es durch die Streuobstwiesen und entlang der Elsenz zurück nach Sinsheim geht.




13 Schlemmertour rund um das Elsenztal



Zur Tour auf komoot.de

14 Rundtour Sinsheim



 [Zur Tour auf komoot.de](https://www.komoot.de)

15 3-Bäche Rundtour

Waldangelbach - Leimbach - Elsenz



Bahnhof Sinsheim



Bahnhof Sinsheim



Schwierigkeit
leicht



Strecke
38,1 km



Dauer
2:40 h



Aufstieg
180 m

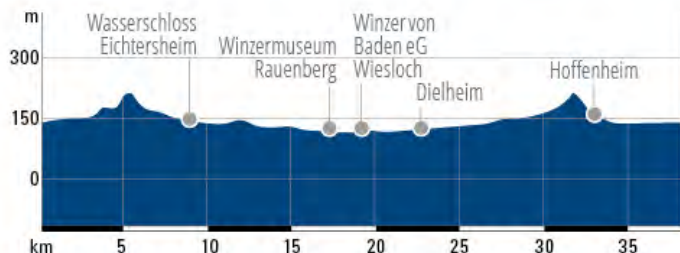


Abstieg
180 m



Tourenlebnis und Highlights

Highlight der familienfreundlichen Tour entlang der drei Bäche Waldangelbach, Leimbach und Elsenz sind neben der abwechslungsreichen Natur – mit Streuobstwiesen, Feldern, Waldabschnitten und den Kraichgauer Weinbergen – das Geburtshaus des 1848er Revolutionärs Friedrich Hecker und der „Skulpturenpark“ im lauschigen Schlosspark des imposanten Wasserschlosses. Zwischen den herrlichen Naturabschnitten werden Weinberge mit schönen Ausblicken erklimmt, geschichtsträchtige Ortschaften mit historischen Gebäuden durchquert, und auch das „Stadtmuseum Dörndl“ in Wiesloch ist einen Besuch wert. Durch das Naturschutzgebiet „Hoffenheimer Klinge“ geht es schließlich zurück nach Sinsheim.



16 Rundtour Wiesloch

Leimbach- und Angelbachtal



Bahnhof Wiesloch-Walldorf



Bahnhof Wiesloch-Walldorf



Schwierigkeit
mittel



Strecke
33 km



Dauer
2:30 h



Aufstieg
275 m



Abstieg
275 m



Tourenlebnis und Highlights

Diese vielseitige Familien-Radtour führt auf überwiegend sehr gut ausgebauten und beschilderten Radwegen entlang der Bachläufe des Leimbachs und des Waldangelbachs. Auf der Leimbachroute geht es nach Balzfeld, mit sehenswertem Tierpark. Direkt nach dem Tierpark ist ein „Kraichgauer Buckel“ in Richtung Eschelbach zu erklimmen. Das ist auch schon die einzige größere Steigung. Die idyllischen Ortschaften, herrlichen Wald- und Wiesenlandschaften, vielseitigen Sehenswürdigkeiten und faszinierenden Ausblicke entlang der Route entschädigen für die kleine Anstrengung. In Eichtersheim lohnt sich ein Abstecher zum Wasserschloß. Herrliche Wege entlang dem Angelbachtal führen über die Feldwege zurück nach Wiesloch-Walldorf.




15 3-Bäche Rundtour



Zur Tour auf komoot.de

16 Rundtour Wiesloch



 Zur Tour auf komoot.de

17 Rundtour Kraichgauer Wein

Nördlicher Kraichgau



Winzergenossenschaft Wiesloch



Winzergenossenschaft Wiesloch



Schwierigkeit
mittel



Strecke
40,6 km



Dauer
2:52 h



Aufstieg
171 m

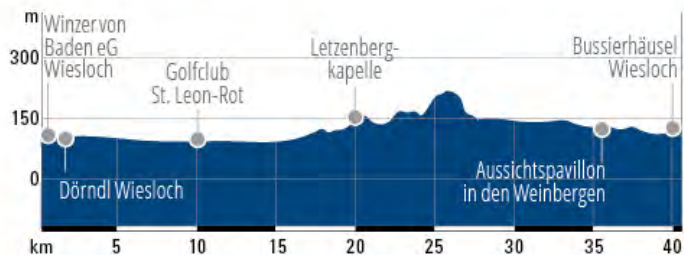


Abstieg
162 m



Tounerlebnis und Highlights

Eine aussichtsreiche Tour für gemütliche Genießer und sportliche Strampler durch Obstplantagen, das fruchtbare Land der Rheinebene und die sanften Hügel der Kraichgauer Weinberglandschaft. Mit einigen herrlichen Aussichtspunkten und Rastplätzen unterwegs, die auf kurzen Anstiegen erklommen werden. Die Route orientiert sich ab Angelbachtal am idyllischen Bachlauf des Waldangelbachs und unterwegs laden schöne Besenwirtschaften zum Genießen des Kraichgauer Weines ein. Kurz vor Wiesloch bieten die „Winzer von Baden eG“ leckere Kraichgauer Weine zum verkosten und kaufen an und vom „Busierhäusel“ mitten in den Weinbergen genießt man nochmals einen herrlichen Ausblick.



18 Rundtour Waibstadt

Brunnenregion mit historischen Orten



Bahnhof Waibstadt



Bahnhof Waibstadt



Schwierigkeit
mittel



Strecke
33,5 km



Dauer
2:30 h



Aufstieg
385 m

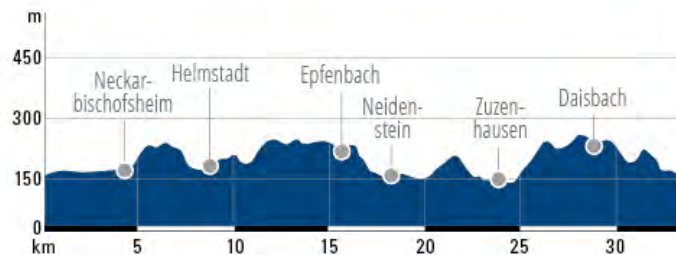


Abstieg
385 m



Tounerlebnis und Highlights

Eine Tour durch das nördliche Kraichgau mit herrlichen Aussichten, viel Natur und historischen Orten: Waibstadt mit seinem Brunnenweible (Brunnenfigur am Rathausbrunnen), die der Legende nach ein deutscher Kaiser im 12. Jh. als Dank für sein geglücktes Versteck in Waibstadt gestiftet haben soll. Neckarbischofsheim mit seinen historisch wertvollen Bauwerken und dem schönen Schloßpark. In Helmstadt ist der renaissancezeitliche Ziehbrunnen bewundernswert. Im Fachwerkdorf Epfenbach befindet sich ein liebevoll geführtes Heimatmuseum. In Neidenstein thront eine Burg über der Altstadt und in Zuzenhausen lohnt sich die Einkehr bei der Dachsenfranzbrauerei oder bei der Mühlenbäckerei.



17 Rundtour Kraichgauer Wein



Zur Tour auf komoot.de

Anbieter von beschilderten Radtouren in der Region

Mountainbike-Rundstrecken im Geo-Naturpark Bergstraße-Odenwald

Mit über 40 Routen hat der Geo-Naturpark Bergstraße-Odenwald gemeinsam mit seinen Mitgliedskommunen und Partnern vor Ort ein weitreichendes Netz an MTB-Rundstrecken aufgebaut. Hier ist alles dabei, von familiengerechten Touren auf gut ausgebauten Wegen bis hin zu Trails für echte Mountainbike-Profis. Auf der Webseite www.mtb-geo-naturpark.de können mit einer interaktiven Streckenkarte ganz nach Bedürfnissen und Ausstattung die passenden Strecken gefiltert werden. Zusätzlich gibt es drei MTB-Karten mit Begleitheft und ausführlichen Infos für die gesamte Region des Geo-Naturparks.

Für weitere Informationen folgen Sie dem QR-Code oder der URL:
<https://geo-naturpark.net/deutsch/radfahren/>



GEO-NATURPARK
BERGSTRASSE-ODENWALD



Handbike-Touren im Naturpark Neckartal-Odenwald



Naturpark
Neckartal-
Odenwald

Die Manfred-Sauer-Stiftung hat in Zusammenarbeit mit dem Naturpark Neckartal-Odenwald Mountainbike-Touren für Handbikes ausgewiesen. Die Touren sind sowohl für Rollstuhlsportbegeisterte wie auch für das Mountainbike geeignet. Insgesamt steht ein Netz aus 5 Rundstrecken mit unterschiedlichen Längen sowie verschiedenen Schwierigkeitsstufen zur Verfügung.

Startpunkt für alle Touren ist die Manfred-Sauer-Stiftung in Lobbach.

Für weitere Informationen folgen Sie dem QR-Code oder der URL:
www.naturpark-neckartal-odenwald.de/erleben/natur-erleben/mountainbiking



Gravel- und Genießer-Touren im Land der 1000 Hügel und Naturpark Stromberg-Heuchelberg



Der Tourismusverband Kraichgau-Stromberg Tourismus e.V hat spannende und abwechslungsreiche Touren entwickelt. Die sanften Anstiege werden durch herrliche Weitblicke belohnt.

Neu zu entdecken sind Gravelbike-Touren. Grenzenlos geht es bei diesen Touren über Schotterwege, Feldwege und Asphalt durch das Land der 1000 Hügel.

Für weitere Informationen folgen Sie dem QR-Code oder der URL:
www.kraichgau-stromberg.de/bewegen/radfahren





**Freizeit - und
Regionalparkrouten
im Rhein-Neckar-Kreis**

19 Die Bergstraße

klassisch + naturnah



Luisenplatz Darmstadt



Alte Brücke Heidelberg



Schwierigkeit

mittel



Strecke

87 km
81 km



Dauer

6 h
6 h



Aufstieg

179 m



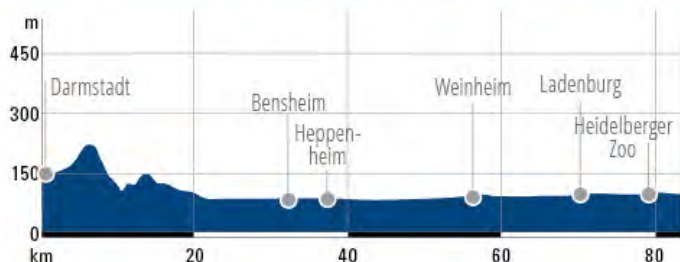
Abstieg

219 m

Tounerlebnis und Highlights



Die Bergstraße mit seinen Obstgärten, Wiesen und Wäldern sowie Burgen und Schlössern ist ideal zum Radeln und Kulturfreunde bietet sie eine große Auswahl an historischen Altstädten und Museen. Auf mehr als 85 Kilometern lässt sich die Bergstraße auf zwei Wegen per Rad erkunden und dabei den Charme dieser unvergleichlichen Landschaft kennen lernen. Die „klassische“ Radroute führt in die wie an einer Perlschnur aufgereihten Städte und Gemeinden entlang der Radstrecke, die eine Vielzahl an kulturhistorischer Sehenswürdigkeiten zu bieten haben. Die zweite Route führt über romantische Wege an der Kulisse der Bergstraßenhänge entlang.



Zum Tourplaner

20 Elsenztal Tour

In die Region des Ur-Neckars



Neckargemünd



Sinsheim, bzw. Eppingen-Elsenz



Schwierigkeit

leicht



Strecke

50 km



Dauer

3:30 h



Aufstieg

50 m



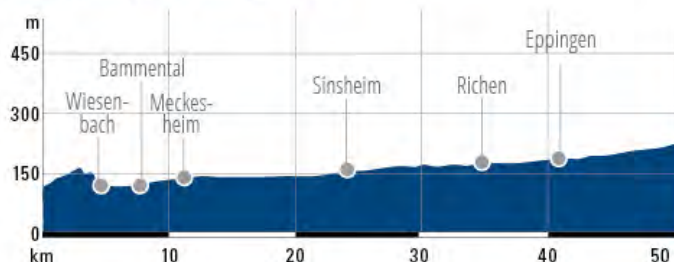
Abstieg

165 m

Tounerlebnis und Highlights



Am Mündungsort der Elsenz in den Neckar, in Neckargemünd, startet diese familienfreundliche Tour, die uns in die Region des Ur-Neckars führt, mit vielen herrlichen Landschaften, tollen Eindrücken und zahlreichen Einkehrmöglichkeiten mit leckeren regionalen Spezialitäten. Nur am Hollmuth, dem Umlaufberg, der durch die reißende Kraft des Ur-Neckars entstanden ist, geht es etwas weg von der Elsenz. Ansonsten heißt es gemütliches radeln an der Elsenz, vorbei an Streuobstwiesen, Schafweiden und gemütlichen Ortschaften. In Mauer wurde der Homo heidelbergensis gefunden. Im Sommer finden sonnliche Führungen statt.



Zum Tourplaner

21 Kraichradweg

Von der Quelle bis zum Rhein



Sternenfels



Ketsch



Schwierigkeit
leicht



Strecke
65 km



Dauer
4:30 h



Aufstieg
100 m

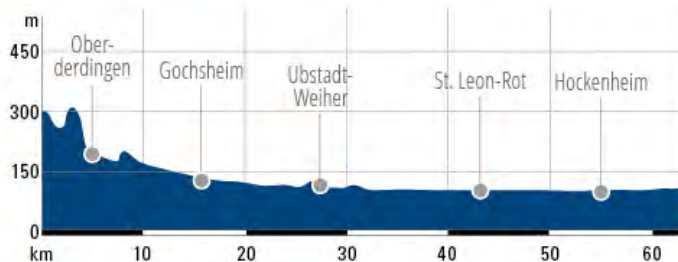


Abstieg
315 m

Tourenlebnis und Highlights



Radeln entlang der Kraich – Durch das Land der 1000 Hügel bis zum Rhein. Von der Quelle in Sternenfels führt der Kraichradweg entlang dem Kraichbach durch die „Badische Toscana“ bis zur Mündung in den Altrhein bei Ketsch und hat unterwegs so einiges zu bieten: sonnige Weinlagen, verwunschene Waldseen, dichte Wälder, hügelige Streuobstwiesen, erfrischende Baggerseen, kleine Dörfer mit historischen Ortskernen, geschichtsträchtige Fachwerkbauten, Burgen und Schlösser, interessante Sehenswürdigkeiten und vielseitige Einkehrmöglichkeiten. Mit reizvollen Landschaftsbildern, die ein einzigartiges Raderlebnis in ein oder zwei Tagesetappen versprechen.



Zum Tourplan

22 Leimbachroute

Von der Quelle bis zur Mündung



Sinsheim-Hoffenheim



Leimbachmündung
in den Rhein bei Brühl



Schwierigkeit
leicht



Strecke
46 km



Dauer
3:15 h



Aufstieg
165 m



Abstieg
230 m

Tourenlebnis und Highlights



Die Leimbachroute führt von der Quelle bis zur Mündung des Leimbachs auf einer modernen und heimatkundlichen Entdeckungsreise durch die alte Kurpfalz und die neue Metropolregion Rhein-Neckar. Durch idyllische Ortschaften, herrliche Wald- und Wiesenlandschaften, zu vielseitigen Sehenswürdigkeiten und mit faszinierenden Ausblicken. Es sind die kleinen, aber besonderen Orte am Wegesrand, die den Reiz dieser Route ausmachen: neu gestaltete Bachabschnitte, ein ehemaliges Bergwerk, ein verlassener jüdischer Friedhof, Zigarrenfabriken und Spargelhöfe, ein kurfürstliches Wasserwerk am Schloss und vieles mehr.



Zum Tourplan

23 Kurpfalzroute

Von Speyer nach Heidelberg



Domplatz Speyer



Heidelberg



Schwierigkeit
mittel



Strecke
59,6 km



Dauer
3:29 h



Aufstieg
37 m



Abstieg
37 m

Tounerlebnis und Highlights



Die gemütliche Kurpfalzroute startet in der Domstadt Speyer, mit seinen zahlreichen Sehenswürdigkeiten. Gemütlich und ohne größere Steigungen führt die ausgeschilderte Kurpfalzroute an romantischen Naturlandschaften vorbei nach Schwetzingen, mit seinem sehenswerten barocken Ensemble von Schloss und Schlossgarten. Durch die Felder, Wald und Wiesenlandschaft der Rheinebene geht es über Plankstadt und Eppelheim nach Heidelberg, wo die erlebnisreiche Altstadt, mit vielen schönen Cafés und Restaurants, und das Schloss ein weiteres Highlight zum Abschluß der Tour sind. Die Rückreise kann auch mit dem Zug erfolgen.



Zum Tourplaner



Der Regionalpark Rhein-Neckar rückt die besonderen Qualitäten und Potenziale der Landschaften und Freizeiträume der Metropolregion Rhein-Neckar in den Mittelpunkt. Die drei Regionalparkrouten vernetzen die unterschiedlichen Teilräume der Region. Es wird auf bestehenden Wegen und Infrastrukturen aufgebaut. Weitere Informationen finden Sie auf: www.m-r-n.com/regionalpark.

24 Die Kurpfalzachse

Quer durch die Metropolregion Rhein-Neckar.



Lambrecht



Osterburken



Schwierigkeit
mittel



Strecke
252 km



Die Kurpfalzachse verläuft als 1. Regionalparkroute von Westen nach Osten durch die gesamte Metropolregion und verknüpft als Leitthema Gegenwart mit Geschichte. Auf ihrem Weg führt sie vom Pfälzerwald über die Rheinebene, das romantische Neckartal und den Odenwald bis nach Osterburken. Viele Gemeinden entlang der Route gehörten zur ehemaligen Pfalzgrafschaft, der Kurpfalz.

25 Die Rheinachse

Die Blauen Landschaften entdecken.



Neuburg



Speyer



Schwierigkeit
mittel



Strecke
242 km



Die Rheinachse wurde als 2. Regionalparkroute von Norden nach Süden durch die Rhein-Neckar Region konzipiert und führt auf dem Rheinradweg/EuroVelo 15 durch die Rheinauen von Neuburg bis nach Worms. Leitthema der Rheinachse sind die Blauen Landschaften, die man entlang des Rheins entdecken kann. Der Rhein ist nicht nur eine der wichtigsten Wasserstraßen Europas, sondern bietet mit seinen Wasserlagen und Altheimen viele Freizeitmöglichkeiten.

26 Die Ringroute

Auf 9 Themenrouten die Vielfalt der Metropolregion Rhein-Neckar erfahren.



Bockenheim
a.d. Weinstraße



Bockenheim
a.d. Weinstraße



Schwierigkeit
mittel



Strecke
297 km



Die 3. Regionalparkroute verbindet 9 Themenrouten zu einer Rundtour, auf der sich die kulturelle und landschaftliche Vielfalt der Metropolregion am besten erfahren läßt. Im Uhrzeigersinn führt die Route durch den Kernraum der Region über den Barbarossa Radweg, die Radfernwege R9/R8, den Radweg Bergstraße, den Odenwald-Madonnen-Radweg, die Leimbachroute, den Radweg Vom Rhein zum Wein, den Kraut-und-Rüben-Radweg, sowie den Radweg Deutsche Weinstraße.

27 Tour de Spargel

Zwischen Schwetzingen nund Bruchsal



Bruchsal



Bruchsal



Schwierigkeit

leicht



Strecke

108 km



Dauer

6:00 h



Aufstieg

25 m



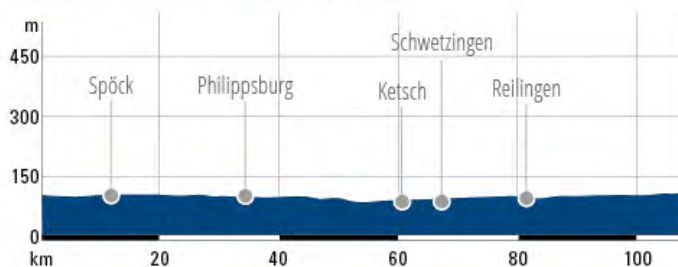
Abstieg

25 m

Tourenenerlebnis und Highlights



Neben dem Spargel zählen das Schloss in Schwetzingen, das den pfälzischen Kurfürsten Karl Philipp und Karl Theodor als Sommerresidenz diente, und das barocke Schloss Bruchsal aus dem Jahre 1720, mit der weltberühmten Treppe von Balthasar Neumann, zu den Highlights der Radtour durch die Oberrheinebene. Die Spargelzeit beginnt in Deutschland Mitte/Ende April. Traditionell dauert sie bis zum Johannistag – dem 24. Juni. Aber auch außerhalb der Saison macht die Tour de Spargel Spaß. Auf 108 Kilometern Länge läßt sich Spargel hautnah erleben, in einer der traditionsreichen Gastronomien genießen oder erntefrisch direkt ab Hof kaufen.



[Zum Tourplaner](#)



Fernradwege
national und international

28 Heidelberg-Schwarzwald-Bodensee Radweg

Durch malerische Städte und abwechslungsreiche Landschaften



Heidelberg, Altstadt



Radolfzell am Bodensee



Schwierigkeit
mittel



Strecke
303 km



Aufstieg
1686 m



Abstieg
1399 m

Tourenlebnis und Highlights



Von Heidelberg bis an den Bodensee führt dieser abwechslungsreiche Radweg am Rande des Schwarzwaldes entlang und kombiniert malerische Städte mit abwechslungsreichen Landschaften zwischen Natur- und Kulturerlebnis. Die steigungsreiche Route beginnt im Kraichgauer Hügelland, geht durch Täler und über einen paar Höhen des Schwarzwalds, bevor die Mühen ab Donaueschingen mit herrlichen Abfahrten bis an den Bodensee belohnt werden. Eine Tour, die abwechslungsreicher nicht sein kann.



Zum Tourplaner

29 Neckartal-Radweg

Einmal quer durch Baden-Württemberg



Villingen-Schwenningen



Mannheim



Schwierigkeit
mittel



Strecke
368 km



Aufstieg
208 m



Abstieg
818 m

Tourenlebnis und Highlights



Immer am Fluss entlang führt der Neckartal-Radweg vom Neckarursprung bei Villingen-Schwenningen, einmal quer durch Baden-Württemberg und die Metropolregion Rhein-Neckar, bis in die Quadratestadt Mannheim. Vorbei an Schlössern und Burgen, an Wäldern, Wiesen und steilen Weinhängen, Industriedenkmalern und architektonischen Perlen, zeigt sich das Ländle von seiner reizvollsten und abwechslungsreichsten Seite.



Zum Tourplaner

30 Odenwald-Madonnen Radweg

Durchs Madonnenländle



Tauberbischofsheim, Marktplatz



Speyer



Schwierigkeit
mittel



Strecke
179 km



Aufstieg
625 m



Abstieg
700 m

Tourenenerlebnis und Highlights



Der vielseitige Odenwald-Madonnen-Radweg führt aus dem lieblichen Taubertal durch die Wallfahrtsorte des „Madonnenländle“ und über die steigungsfreien Höhenzüge des Odenwalds hinunter ins Neckartal. In der Rheinebene warten Burgen und Schlösser, die malerische Heidelberger Altstadt und am Ende der Tour die Domstadt Speyer darauf, entdeckt zu werden.



[Zum Tourplaner](#)

31 Welterbe-Tour



WELTERBE
TOUR



Etappe 1 Die Tour führt vom Kaiserdom zu Speyer, einem von Deutschlands größten und bedeutendsten romanischen Bauwerke, durch die Rheinebene in das Hügelland des Kraichgaus, hinein in den Naturpark Stromberg-Heuchelberg zum UNESCO-Weltkulturerbe Kloster Maulbronn, einer der besterhaltenen Klosteranlagen nördlich der Alpen. Entlang der Strecke finden sich malerische Orte und interessante Sehenswürdigkeiten, die zum Absteigen und Entdecken einladen.



Speyer



Schwierigkeit
schwer



Strecke
103 km



Maulbronn



Etappe 2 Der Welterbe-Radweg führt auf ebener Strecke durch das Oberheintal und abschnittsweise entlang der Bergstraße. Er verbindet die als UNESCO-Weltkulturerbe anerkannte Sehenswürdigkeiten: den Kaiserdom zu Speyer, die Benediktinerabtei Kloster Lorsch. Beschauliche Orte bieten viele Gelegenheiten zum Verweilen. Zugleich verbindet der Radweg die drei Bundesländer Rheinland-Pfalz, Baden-Württemberg und Hessen.



Speyer



Schwierigkeit
leicht



Strecke
60 km



Lorsch



Etappe 1

[Zum Tourplaner](#)



Etappe 2

32 Badischer Weinradweg

Durch malerische Weinorte



Tauberbischofsheim, Marktplatz



Speyer



Schwierigkeit
mittel



Strecke
466,5 km



Aufstieg
3351 m



Abstieg
3517 m

Tounerlebnis und Highlights



Der landschaftlich reizvolle Badische Weinradweg führt in acht Etappen auf rund 460 Kilometern von Grenzach-Wyhlen an der Schweizer Grenze vom Süden in den Norden durch malerische Weinorte und die badischen Weinregionen: Markgräflerland, Kaiserstuhl, Tuniberg, Breisgau, Ortenau und weiter durch den Kraichgau bis nach Laudenschbach an der Badischen Bergstraße.



[Zum Tourplaner](#)

33 Burgenstraße / Kraichgaurunde

Aussichtreiche Ausflugsrunde



Bahnhof Gundelsheim



Bahnhof Gundelsheim



Schwierigkeit
mittel



Strecke
64,8 km



Dauer
4:50 h



Aufstieg
728 m



Abstieg
316 m

Tounerlebnis und Highlights



Vom Fernradweg „Burgenstraße“ gibt es eine beschilderte und lohnenswerte Ausflugsrunde, die sportliche und sogenannte Kraichgaurunde verläuft ab und bis Gundelsheim über Neckarbischofsheim und der Burg Steinsberg in Sinsheim – Weiler und führt vom Neckartal (153m) am Rande des kleinen Odenwalds bis zum „Kompass“ des Kraichgaus auf 333m.



[Zum Tourplaner](#)

Internationale Fernradwege



BURGENSTRASSEN RADWEG Radeln von Burg zu Burg – auf insgesamt 1.000 Kilometern von Mannheim bis Prag – führt der durchgehend ausgeschilderte Burgenstraßen-Radweg in Baden-Württemberg von Heidelberg durchs Neckartal nach Heilbronn und weiter durchs Weinsberger Tal über Schwäbisch Hall bis nach Rothenburg. Vom Fernradweg gibt es eine beschilderte und lohnenswerte Ausflugsrunde, die sogenannte Kraichgaurunde. Diese verläuft ab und bis Gundelsheim über Neckarbischofsheim und Sinsheim-Weiler.



PANEUROPA RADWEG Die 1537 km lange länderübergreifende Radwegverbindung zwischen Frankreich, Deutschland und Tschechien. Vorbild für den Radweg war die mittelalterliche Handelsstraße „Goldene Straße“. Regional verläuft die Route von Straßburg bis Heidelberg durch das weite Rheintal und anschließend bis Heilbronn durch das Neckartal.



RHEINTAL-RADWEG (EUROVELO 15) Der 1.417 Kilometer lange Rheintal-Radweg folgt dem Rhein von seiner Quelle in den Schweizer Alpen bis zur Nordsee-Mündung, entlang charaktvoller Städte, wovon mehrere UNESCO Weltbe sind. Als „EuroVelo15“ ausgezeichnet verläuft er ab dem Bodensee beidseitig des Rheins. Im Rhein-Neckar-Kreis ist dies der rechtsrheinische Teil zwischen Altlußheim, dem Hockenheimer Rheinbogen, Ketsch und Brühl.



Service
rund ums Rad

Serviceangebote rund ums Fahrrad

RadSERVICE-Punkte und Fahrradgeschäfte mit Reparaturangeboten

Um kleinere Reparaturen am eigenen Fahrrad durchführen zu können gibt es im Rhein-Neckar-Kreis über 40 RadSERVICE Punkte. Neben einer Luftpumpe für alle gängigen Ventile sind auch wichtige Werkzeuge fürs Fahrrad zu finden.

Bei größeren Reparaturen bringen die Fahrradgeschäfte mit Reparaturservice ihr Fahrrad schnell wieder in die Gänge.

Für weitere Informationen folgen Sie dem QR-Code oder der URL:

www.deinefreizeit.com/radtouren/radreparaturen



E-Bike-Ladestationen

Sie sind on Tour, genießen das schöne Wetter und die Region doch plötzlich ist der Akku ihres E-Bikes leer? Kein Problem. Hier können Sie aufladen.

Für weitere Informationen folgen Sie dem QR-Code oder der URL:

www.deinefreizeit.com/radtouren/e-bike-ladestationen



Fahrradverleih

Sie haben kein Fahrrad oder ihres ist gerade in der Werkstatt auch hierfür gibt es die passende Lösung. In Fahrradgeschäften oder an verschiedenen Punkten des Fahrradvermietensystem des Verkehrsverbund Rhein-Neckar können sie einen Drahtesel mieten. Das VRNnextbike, ist die geschickte Ergänzung zu Bus und Bahn. In den großen Städten wie, Mannheim, Heidelberg, Ludwigshafen, Speyer und Bensheim finden sie sich die Verleihpunkte immer in der Nähe von Haltestellen des öffentlichen Nahverkehrs. Die Fahrräder können Städteübergreifend gemietet und wieder abgegeben werden. Wo genau sich die nächste Station befindet erfahren Sie hier:

Für weitere Informationen folgen Sie dem QR-Code oder der URL:

www.vrnnextbike.de



Lust auf eine geführte Radtour?

Die RadGuides Rhein-Neckar bieten seit 2021 geführte Touren im Rhein-Neckar-Kreis an.



An über 60 Termine pro Jahr erFAHREN Sie mehr über unsere Region und die zahlreichen Kleinode. Die zertifizierten „RadGuides Rhein-Neckar“ freuen sich darauf, diese kleinen Schätzchen in der Region zu zeigen und ihr Wissen zu teilen. Es geht nicht darum besonders viele Kilometer zu radeln, sondern schöne Streckenführungen und Landschaften bewusst zu genießen. Besichtigungen und Verkostungen sowie der ein oder andere Einkehrschwung gehören dazu.



Auf dem Freizeit-Portal des Rhein-Neckar-Kreises

www.deinefreizeit.com/radtouren/radguides-rhein-neckar-geführte-radtouren finden Sie die Termine digital oder als PDF zum Herunterladen. Eine Druckversion des Programms kann auch kostenfrei per E-Mail freizeit@rhein-neckar-kreis.de bestellt werden.

Besuchen Sie uns gerne unter:
www.deinefreizeit.com



IMPRESSUM / BILDNACHWEIS

Herausgeber

Landratsamt Rhein-Neckar-Kreis
Kurfürsten-Anlage 38-40, 69115 Heidelberg
E-Mail: freizeit@rhein-neckar-kreis.de
Telefon: +49 6221 522 2199

Die Angaben in dieser Broschüre erheben keinen Anspruch auf Vollständigkeit.
Für die Richtigkeit übernehmen wir keine Gewähr.

Besuchen Sie uns im Internet:
www.rhein-neckar-kreis.de • www.deinefreizeit.com

Stand 06/2022 (5. Auflage)

Konzeption und Gesamtherstellung

map.solutions GmbH • Am Wetterbach 2, 76228 Karlsruhe
E-Mail: info@mapsolutions.de • Telefon: +49 721 490 176 20

Bildnachweis

Bilder ohne Quellenangabe stammen vom Landratsamt Rhein-Neckar-Kreis.
Titelbild: In den Weinbergen zwischen Dielheim und Wiesloch, Fotograf: Tobias Schwerdt
S. 4 / S. 5 Blühende Rapsfelder bei Wiesenbach, Fotograf: Tobias Schwerdt
S. 6 Am Neckarufer in Ladenburg, Fotograf: Tobias Schwerdt
S. 7 Neptun Fähre (Rheinhausen), Fotograf: Günther Martin
S. 12 Spargelfrau am Schwetzingen Schloss, Fotografin Dorothea Burkhardt
S. 13 Museum Autovision Altlußheim, Fotografin: Beate Otto
S. 18 Innenstadt Walldorf, Fotografin: Beate Otto
S. 19 Historischer Marktplatz in Ladenburg, Fotografin: Dorothea Burkhardt
S. 24 Historischer Marktplatz in Weinheim, Fotografin: Dorothea Burkhardt
S. 25 Abenddämmerung im Odenwald, Fotograf: Serge Saelens
S. 30 Drohmenaufnahme zw. Neckargemünd und Neckarsteinach, Fotograf: Adrian Wenig
S. 31 Hotel zum Karpfen mit Sgraffiti Malerei und Eberbrunnen in Eberbach, Fotograf: Adrian Wenig
S. 36 Ausblick zwischen Gaiberg und Gauangeloch, Fotograf: Serge Saelens
S. 37 Rapsfelder und Streuobstwiesen bei Wiesenbach, Fotograf: Tobias Schwerdt
S. 42 Einkehr im Kaffeestadl, Obsthof Freudensprung in Dielheim, Fotografin: Dorothea Burkhardt
S. 43 Drohmenaufnahme, Kraichgauer Hügelland, Burg Steinsberg, Fotografin: Dorothea Burkhardt
S. 48 Schloss Eichtersheim in Angelbachtal, Fotograf: Serge Saelens
S. 49 Mittelalterliche Wehrturm und Stadtmuseum Dörrndl am Leimbach, Wiesloch, Fotografin: Dorothea Burkhardt
S. 54 Bussierhäuser in den Wieslocher Weinbergen, Fotograf: Tobias Schwerdt
S. 55 Mohnblüte im Kraichgauer Hügelland, Fotografin: Dorothea Burkhardt
S. 60 Neckar mit Blick zum Dilsberg im Hintergrund, Fotografin: Dorothea Burkhardt
S. 61 Mountainbiker im Odenwald, Quelle: Geo-Naturpark, Fotograf: René Karl Koch
S. 62 Handbiker im Naturpark Neckartal-Odenwald, Quelle: Manfred-Sauer-Stiftung
S. 63 Gravelbiker, Quelle: Kraichgau-Stromberg Tourismus e.V., Fotograf: Martin Donat
S. 64 / S. 65 Ketscher Altrheinbrücke, Quelle: Gemeindeverwaltung Ketsch
S. 66 Blühende Bergstraße; Fotografin: Dorothea Burkhardt
S. 67 Boatsanleger auf der Elsenz in Neckargemünd, Fotografin: Beate Otto
S. 68 Kraichbach zwischen Reilingen und Hockenheim, Fotografin: Beate Otto
S. 69 Leimbach, Quelle: Nachbarschaftsverband Heidelberg – Mannheim
S. 70 Radweg bei Hockenheim mit Blick zur Rheinbrücke Speyer, Fotografin: Beate Otto
S. 72 Frischer Spargel vorm Schwetzingen Schloss, Fotograf: Tobias Schwerdt
S. 73 Radgruppe zwischen Dielheim und Tairnbach, Fotografin: Dorothea Burkhardt
S. 74 Radgruppe zwischen Dielheim und Tairnbach, Fotografin: Dorothea Burkhardt
S. 75 Neckartalradweg, Schleuse bei Neckarsteinach, Fotograf: Adrian Wenig
S. 76 Neckartalradweg, Fähre Neckarhäuserhof, Fotograf: Adrian Wenig
S. 77 Blick von Edingen-Neckarhausen Richtung Ladenburg, Fotografin: Beate Otto
S. 78 Bergstraße Weinanbaugebiet mit Strahlenburg Schriesheim, Fotograf: Tobias Schwerdt
S. 79 Drohmenaufnahme Burg Steinsberg in Weller, Fotografin: Dorothea Burkhardt
S. 80 Neckargemünd, Quelle: Stadt Neckargemünd, Foto: Andreas Held
S. 81 RadSERVICESTATION, Fotografin Dorothea Burkhardt
S. 82 Werkzeug einer RadSERVICESTATION, Fotografin: Beate Otto
S. 83 RadGuide Collage, erstellt von Dorothea Burkhardt



Freizeit- und Regionalparkrouten



Die Bergstraße (klassisch + naturnah)



Elsenztal Tour



Kraichradweg



Leimbachroute



Kurpfalzroute



Die Kurpfalzachse



Die Rheinachse



Die Ringroute



Tour de Spargel

Fernradwege national und international



Heidelberg-Schwarzwald-Bodensee Radweg



Neckartal-Radweg



Odenwald-Madonnen Radweg



Welterbe-Tour



Badischer Weinradweg



Burgenstraßen Radweg



Paneuropa Radweg



Rheintal-Radweg (Eurovelo 15)



Rad- und Freizeitkarte des Rhein-Neckar-Kreises

Erhältlich in jeder Buchhandlung
und im Online-Handel

Preis 8,95 €

ISBN 978-3-935806-31-2



Das eRadbooklet im epub-Format zum Download auf das Smartphone

Die digitale Ausgabe des Radbooklet:



Bis zu 5 Fotos je Tour ansehen, Verlinkung zu weiteren Informationen und Sehenswürdigkeiten entlang der Tour, sowie die direkte Tourennavigation mit Komoot aus dem eRadbooklet heraus. Einfach **QR-Code scannen** und mit **Apple iPhone** Datei in **Bücher** sichern und nutzen. Mit **Android Smartphone** zuerst den E-Book-Reader **Adobe Digital Edition** aus **Google-Play-Store** laden und anschließend **QR-Code scannen**, Datei sichern und mit der **Adobe Digital Edition App** nutzen.



Landratsamt Rhein-Neckar-Kreis
Kurfürsten-Anlage 38-40, 69115 Heidelberg
E-Mail: freizeit@rhein-neckar-kreis.de
Telefon: +49 6221 522 2199

Besuchen Sie uns im Internet:
www.rhein-neckar-kreis.de • www.deinefreizeit.com